ZVYŠOVÁNÍ BEZPEČNOSTI V OBCI TŘANOVICE - II. ETAPA

SO 101 CHODNÍK VE SMĚRU NA CYMBÁLCE

KATASTRÁLNÍ SITUAČNÍ VÝKRES - 1.ČÁST

1:500

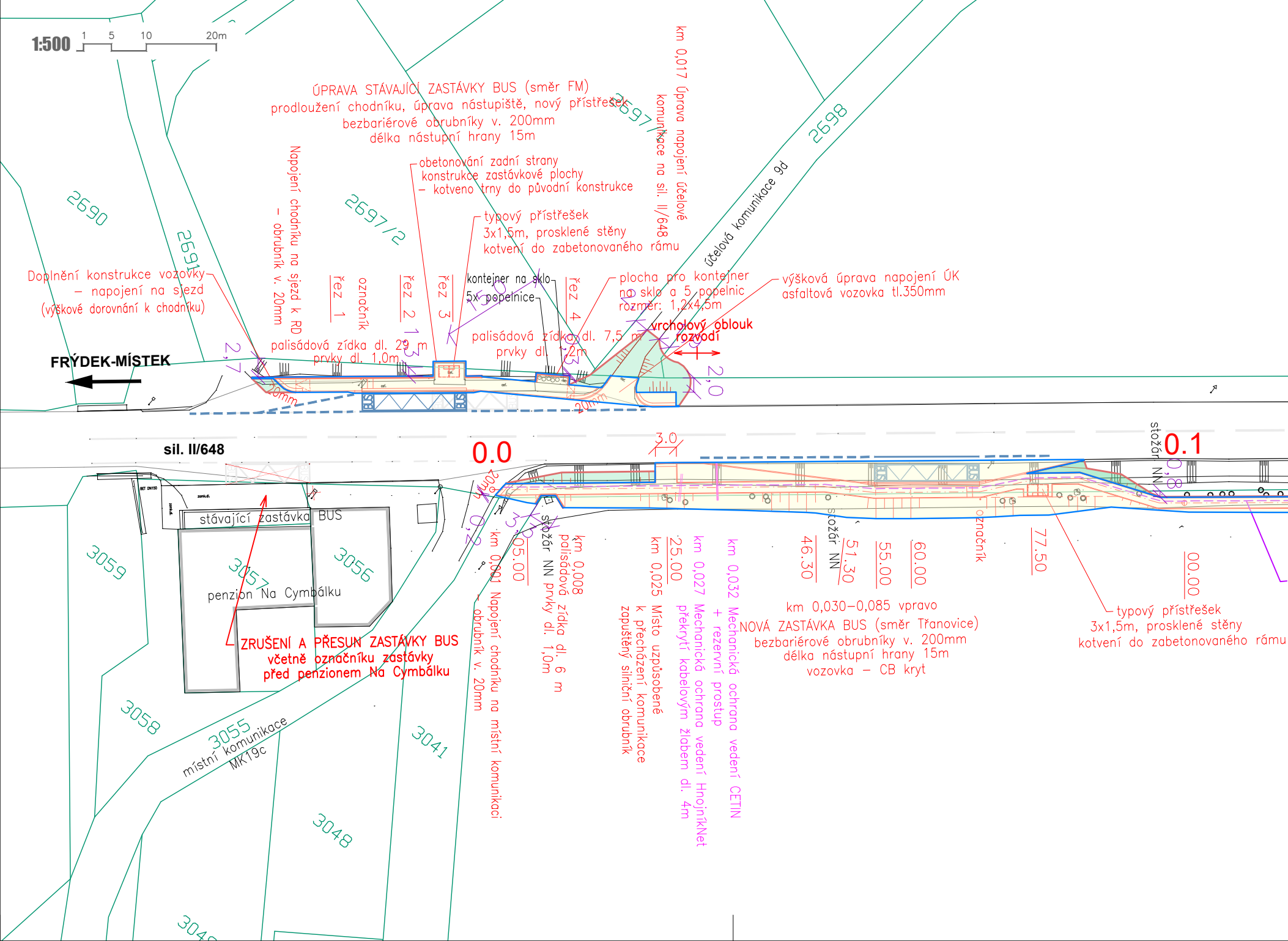
1:500
1
5
10
20m
ÚPRAVA STÁVAJÍCÍ ZASTÁVKY BUS (směr FM)
prodloužení chodníku, úprava nástupiště, nový přístřešek
bezbariérové obrubníky v. 200mm
délka nástupní hrany 15m
obetonování zadní strany
konstrukce zastávkové plochy
– kotveno trny do původní konstrukce
typový přístřešek
3x1,5m, prosklené stěny
kotvení do zabetonovaného rámu
km 0,017 Úprava napojení účelové komunikace na sil. II/648
účelová komunikace 9d
Napojení chodníku na sjezd k RD
– obrubník v. 20mm
Doplnění konstrukce vozovky
– napojení na sjezd
(výškové dorovnání k chodníku)
řez 1
označník
řez 2
řez 3
kontejner na sklo
5x popelnice
řez 4
plocha pro kontejner
na sklo a 5 popelnic
rozměr: 1,2x4,5m
výšková úprava napojení ÚK
asfaltová vozovka tl.350mm
vrcholový oblouk
rozvodí
palisádová zídka dl. 29 m
prvky dl. 1,0m
palisádová zídka dl. 7,5 m
prvky dl. 1,2m
20mm
20mm
2,7
2,0
3,0
FRÝDEK-MÍSTEK
sil. II/648
0.0
0.1
2590
2591
2697/2
2697/1
2698
3059
3057
3056
3058
3055
3041
3048
3046
stávající zastávka BUS
penzion Na Cymbálku
ZRUŠENÍ A PŘESUN ZASTÁVKY BUS
včetně označníku zastávky
před penzionem Na Cymbálku
místní komunikace
MK19c
km 0,001 Napojení chodníku na místní komunikaci
obrubník v. 20mm
05.00
stožár NN
km 0,008
palisádová zídka dl. 6 m
prvky dl. 1,0m
km 0,025 Místo uzpůsobené
k přecházení komunikace
zapuštěný silniční obrubník
25.00
km 0,027 Mechanická ochrana vedení HnojníkNet
překrytí kabelovým žlabem dl. 4m
km 0,032 Mechanická ochrana vedení CETIN
+ rezervní prostup
46.30
stožár NN
51.30
55.00
60.00
označník
77.50
00.00
stožár NN
0,8
km 0,030–0,085 vpravo
NOVÁ ZASTÁVKA BUS (směr Třanovice)
bezbariérové obrubníky v. 200mm
délka nástupní hrany 15m
vozovka – CB kryt
typový přístřešek
3x1,5m, prosklené stěny
kotvení do zabetonovaného rámu
BUS
BUS

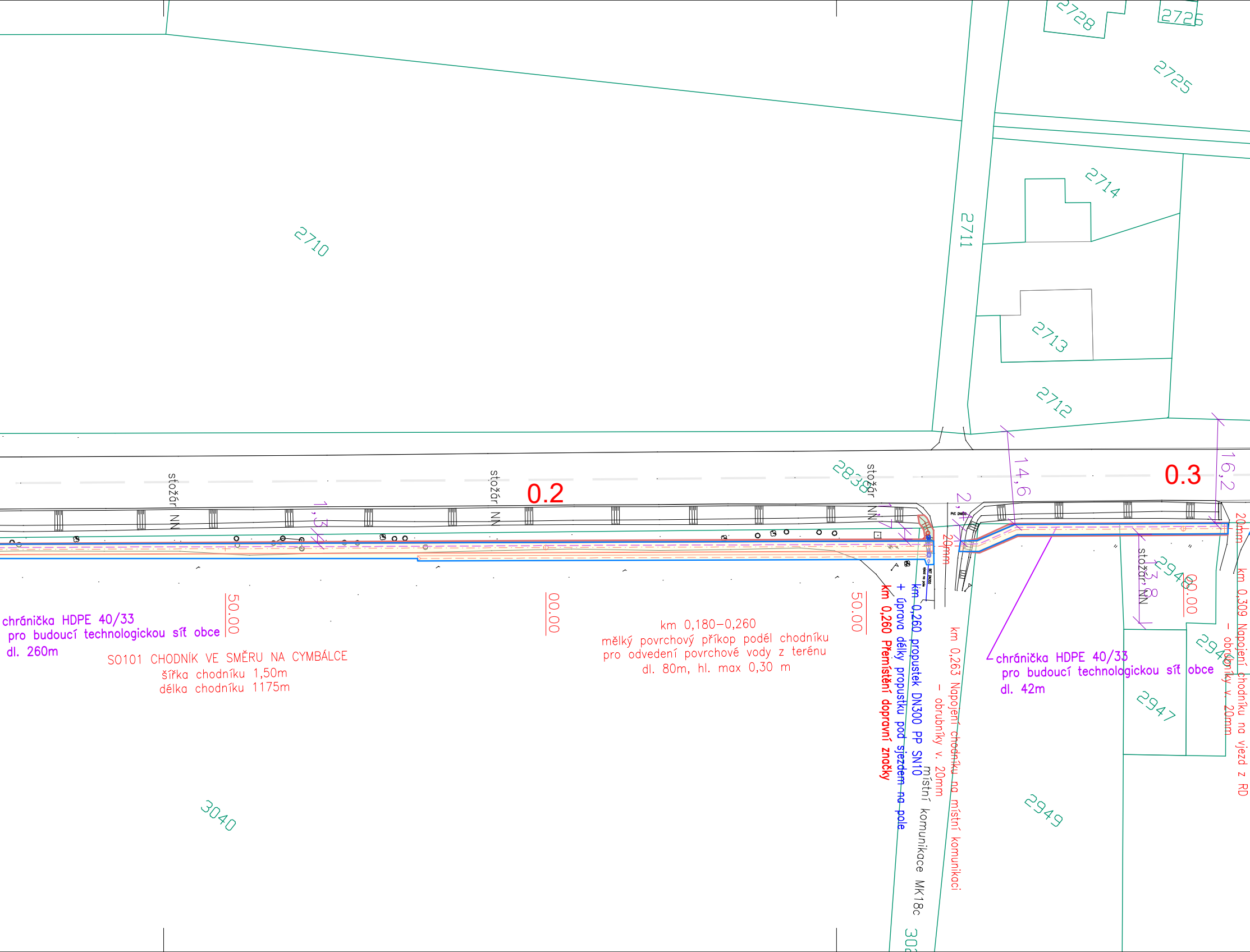
2728
2726
2725
2710
2711
2714
2713
2712
2838
stožár NN
stožár NN
stožár NN
stožár NN
0.2
0.3
1,3
2,4
14,6
16,2
3,8
20mm
20mm
50.00
00.00
50.00
00.00
chránička HDPE 40/33
pro budoucí technologickou síť obce
dl. 260m
SO101 CHODNÍK VE SMĚRU NA CYMBÁLCE
šířka chodníku 1,50m
délka chodníku 1175m
km 0,180–0,260
mělký povrchový příkop podél chodníku
pro odvedení povrchové vody z terénu
dl. 80m, hl. max 0,30 m
km 0,260 Přemístění dopravní značky
km 0,260 propustek DN300 PP SN10
+ úprava délky propustku pod sjezdem na pole
místní komunikace MK18c
km 0,263 Napojení chodníku na místní komunikaci
– obrubníky v. 20mm
chránička HDPE 40/33
pro budoucí technologickou síť obce
dl. 42m
km 0,309 Napojení chodníku na vjezd z RD
– obrubníky v. 20mm
PVC DN600
BET DN300
sjezd na pole
2948
2946
2947
2949
3040
302

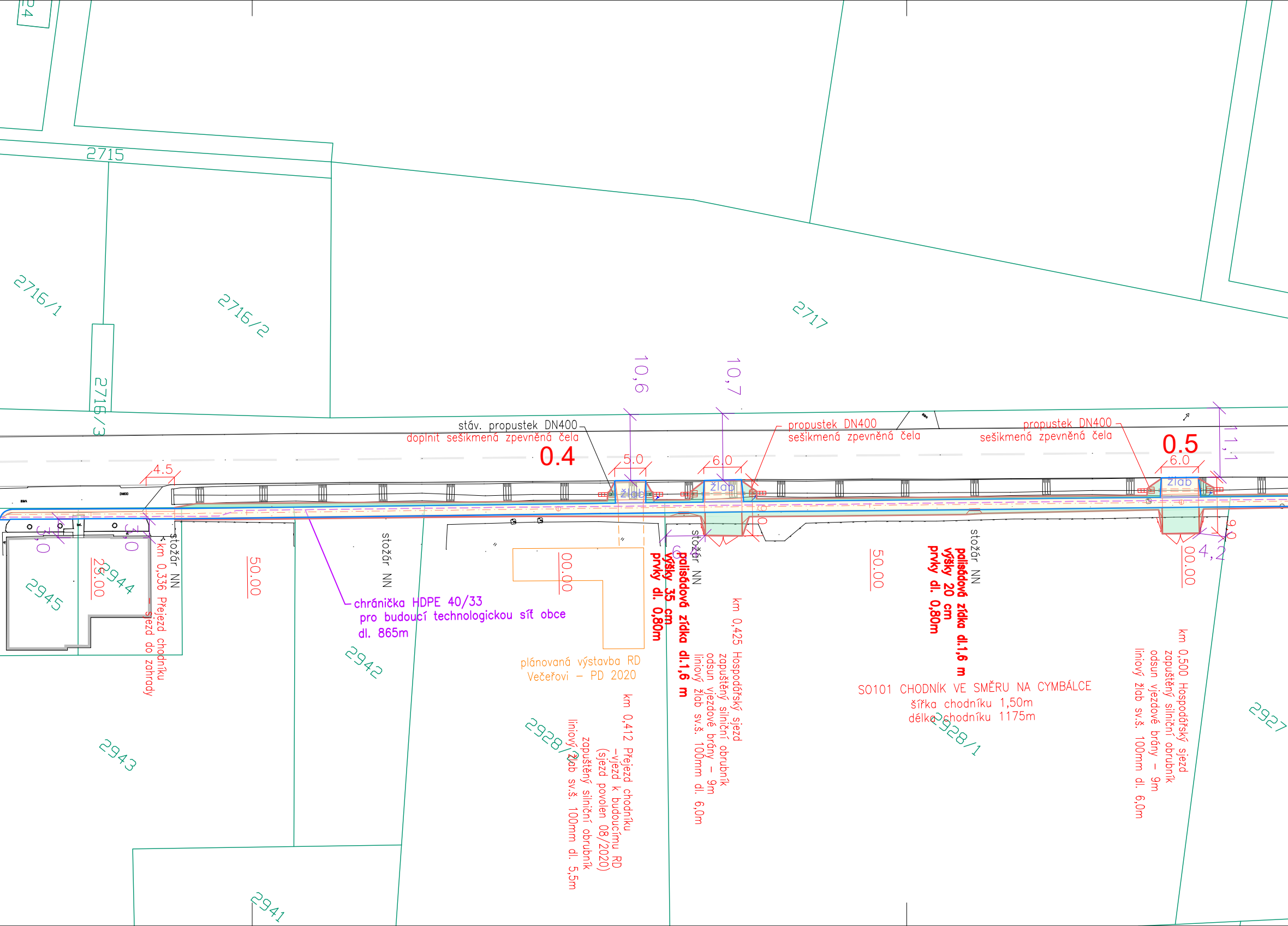
24
2715
2716/1
2716/2
2716/3
2717
10,6
10,7
11,1
stáv. propustek DN400
doplnit sešikmená zpevněná čela
0.4
4.5
5.0
6.0
žlab
propustek DN400
sešikmená zpevněná čela
0.5
6.0
3,0
3,0
stožár NN
km 0,336 Přejezd chodníku – sjezd do zahrady
2945
2944
25.00
50.00
chránička HDPE 40/33
pro budoucí technologickou síť obce
dl. 865m
stožár NN
2942
00.00
plánovaná výstavba RD
Večeřovi – PD 2020
palisádová zídka dl.1,6 m
výšky 35 cm
prvky dl. 0,80m
stožár NN
km 0,425 Hospodářský sjezd
zapuštěný silniční obrubník
odsun vjezdové brány – 9m
liniový žlab sv.š. 100mm dl. 6,0m
km 0,412 Přejezd chodníku
– vjezd k budoucímu RD
(sjezd povolen 08/2020)
zapuštěný silniční obrubník
liniový žlab sv.š. 100mm dl. 5,5m
2928/2
50.00
palisádová zídka dl.1,6 m
výšky 20 cm
prvky dl. 0,80m
stožár NN
SO101 CHODNÍK VE SMĚRU NA CYMBÁLCE
šířka chodníku 1,50m
délka chodníku 1175m
2928/1
00.00
9,0
4,2
km 0,500 Hospodářský sjezd
zapuštěný silniční obrubník
odsun vjezdové brány – 9m
liniový žlab sv.š. 100mm dl. 6,0m
2927
2943
2941

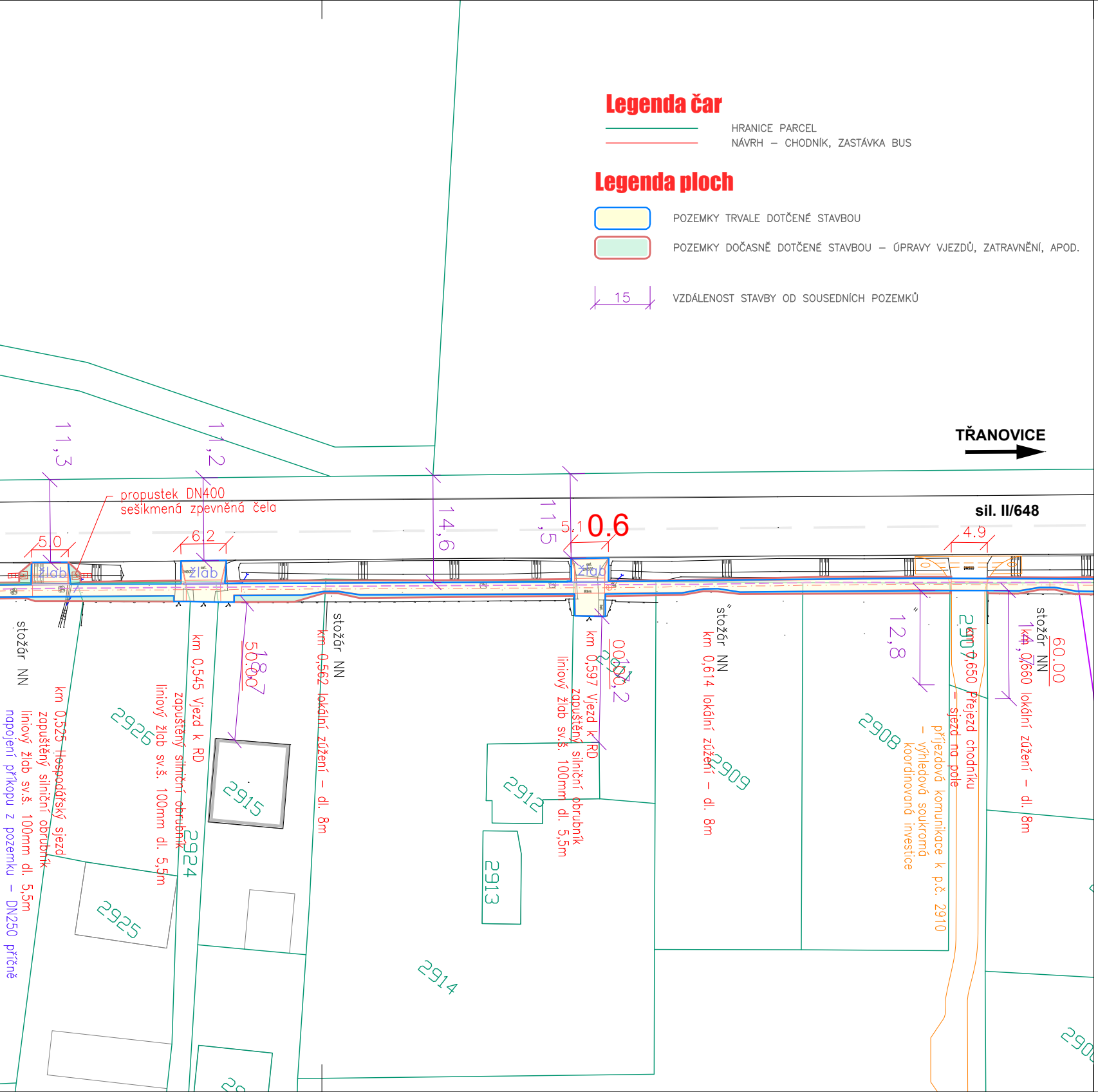
TŘANOVICE
sil. II/648
11,3
11,2
14,6
11,5
5.1
0.6
5.0
6.2
4.9
propustek DN400
sešikmená zpevněná čela
žlab
žlab
žlab
stožár NN
km 0,525 Hospodářský sjezd
zapuštěný silniční obrubník
liniový žlab sv.š. 100mm dl. 5,5m
napojení příkopu z pozemku – DN250 příčně
km 0,545 Vjezd k RD
zapuštěný silniční obrubník
liniový žlab sv.š. 100mm dl. 5,5m
stožár NN
km 0,562 lokální zúžení – dl. 8m
km 0,597 Vjezd k RD
zapuštěný silniční obrubník
liniový žlab sv.š. 100mm dl. 5,5m
stožár NN
km 0,614 lokální zúžení – dl. 8m
12,8
km 0,650 Přejezd chodníku – sjezd na pole
příjezdová komunikace k p.č. 2910
– výhledová soukromá koordinovaná investice
stožár NN
km 0,660 lokální zúžení – dl. 8m
60,00
2926
2925
2924
2915
2914
2913
2912
2909
2908

Legenda čar

🟩	HRANICE PARCEL
🟥	NÁVRH – CHODNÍK, ZASTÁVKA BUS

Legenda ploch

🟨	POZEMKY TRVALE DOTČENÉ STAVBOU
🟩	POZEMKY DOČASNĚ DOTČENÉ STAVBOU – ÚPRAVY VJEZDŮ, ZATRAVNĚNÍ, APOD.
15	VZDÁLENOST STAVBY OD SOUSEDNÍCH POZEMKŮ

C

Souřadnicový systém S–JTSK
Výškový systém Bpv

OBJEDNATEL
Obec Třanovice
Třanovice 250, 739 93 Třanovice

PROJEKTANT
KAMARO PROJEKT
Ing. Roman Čechák – IČO 05782856
Horní Tošanovice 160, 739 53 Hnojník
Hlavní projektant – Ing. Roman Čechák – ČKAIT 1103961

KAMARO PROJEKT
Ing. Roman Čechák
IČO 05782856

KAMARO PROJEKT

VEDOUCÍ PROJEKTANT	Ing. Roman Čechák
VYPRACOVAL	Ing. Roman Čechák
KONTROLOVAL	Ing. Kateřina Čecháková

KRAJ	Moravskoslezský
KATASTRÁLNÍ ÚZEMÍ	Třanovice (769282)

NÁZEV AKCE:
ZVYŠOVÁNÍ BEZPEČNOSTI V OBCI TŘANOVICE – II. ETAPA
ČÁST 1: SO101 CHODNÍK VE SMĚRU NA CYMBÁLCE

NÁZEV VÝKRESU:
KATASTRÁLNÍ SITUAČNÍ VÝKRES – 1.ČÁST

DATUM	06/2021
FORMÁT	8xA4
MĚŘÍTKO	1:500
ÚČEL	DPS
ROZPRACOVANOST	ČISTOPIS
Č. ZAKÁZKY	R–0063
ČÍS. SOUPRAVY	ČÍS. VÝKRESU
	C02.1